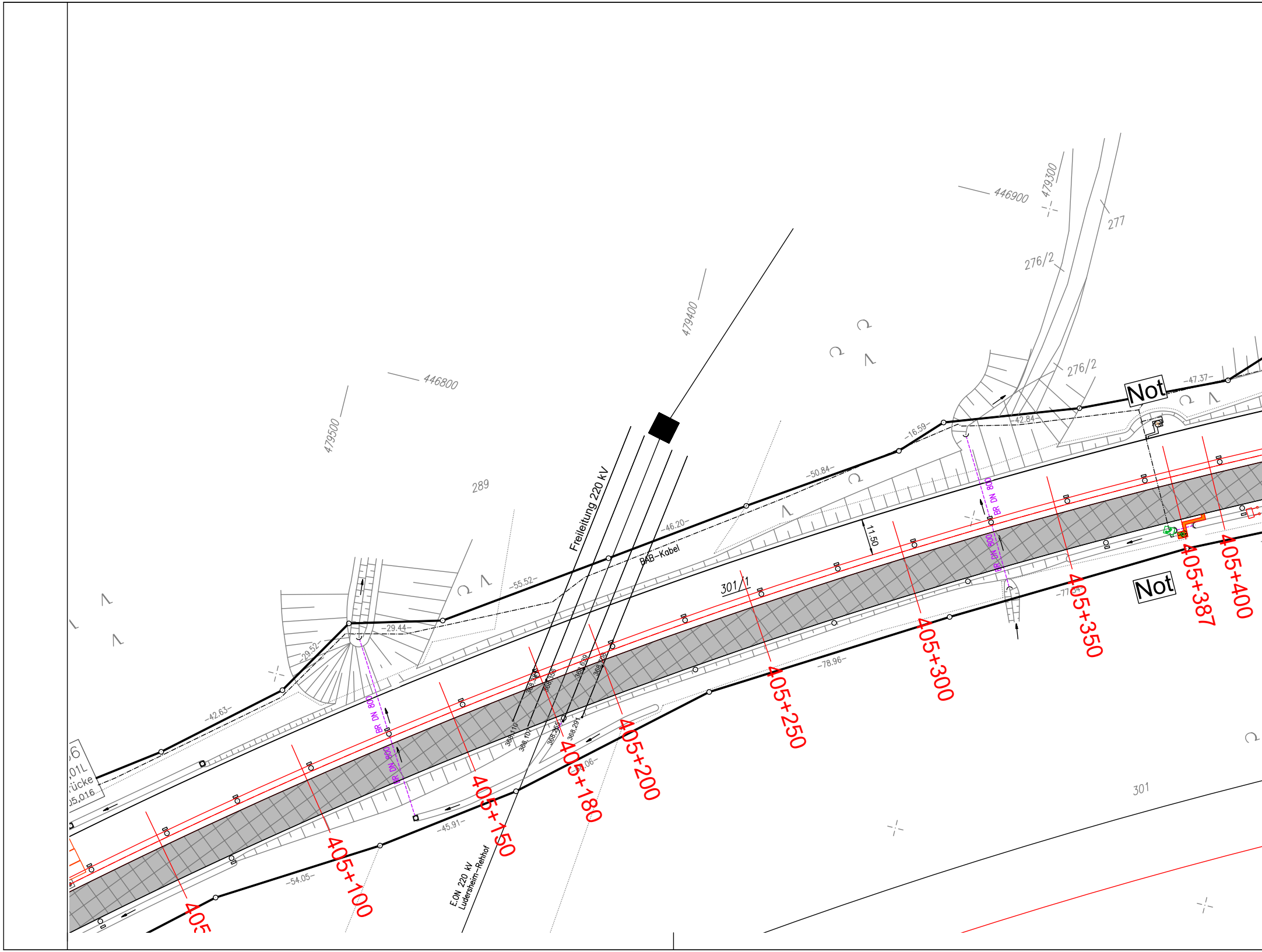

446900
479300
277
276/2
276/2
479400
446800
479500
289
Freileitung 220 kV
BAB-Kabel
301/1
301
Not
Not
11.50
-47.37-
-42.84-
-16.59-
-50.84-
-46.20-
-55.52-
-29.44-
-29.52-
-42.63-
-77.04-
-78.96-
-45.91-
-54.05-
-06-
BR DN 800
BR DN 800
BR DN 800
BR DN 800
368,110
368,107
368,386
368,356
368,639
368,408
368,255
368,291
E.ON 220 kV
Ludersheim-Rehhof
405
405+100
405+150
405+180
405+200
405+250
405+300
405+350
405+387
405+400

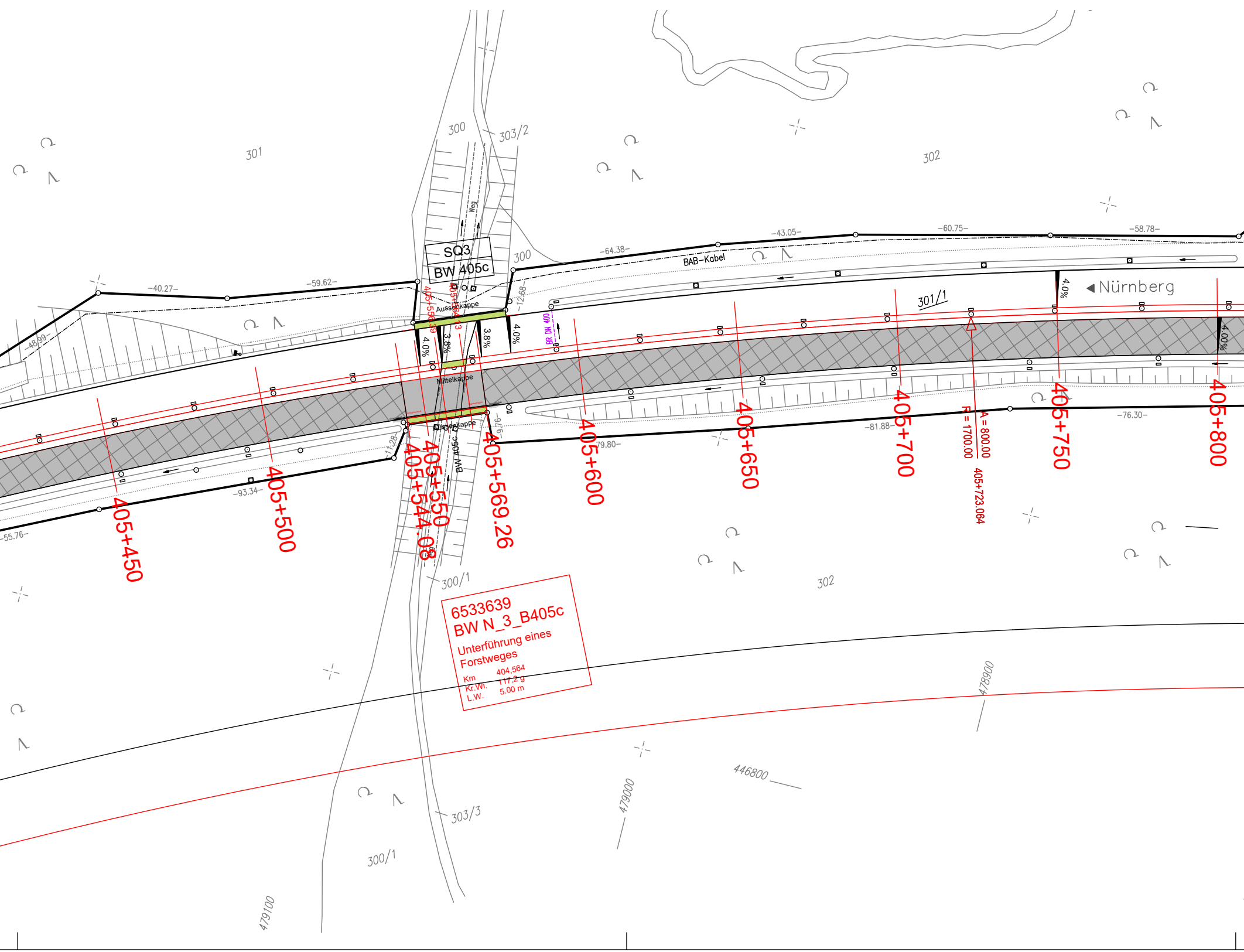

SQ3
BW 405c
Weg
Aussenkappe
Mittelkappe
Aussenkappe
BW 405c
4.0%
3.8%
3.8%
4.0%
4.0%
4.0%
BR DN 400
BAB–Kabel
◀ Nürnberg
405+556.39
405+564.13
405+450
405+500
405+544.08
405+550
405+569.26
405+600
405+650
405+700
405+750
405+800
A = 800.00
R = 1700.00
405+723.064
–40.27–
–59.62–
–48.99–
–12.68–
–64.38–
–43.05–
–60.75–
–58.78–
–11.28–
–9.76–
–79.80–
–81.88–
–76.30–
–93.34–
–55.76–
300
303/2
301
302
300
301/1
300/1
302
303/3
300/1
446800
479000
478900
479100
6533639
BW N_3_B405c
Unterführung eines Forstweges
Km 404,564
Kr.Wi. 117,2 g
L.W. 5.00 m

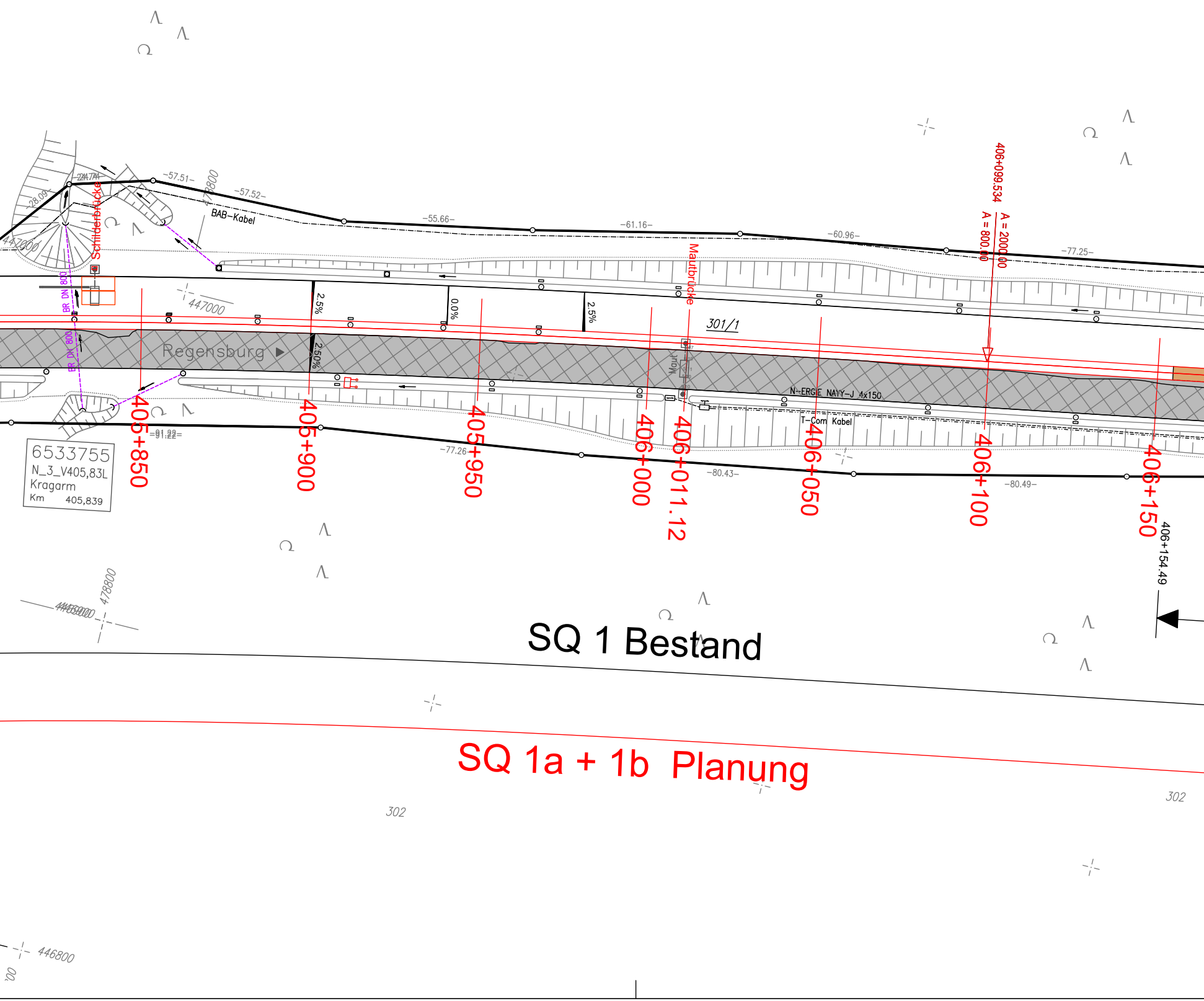
Schilderbrücke
BAB-Kabel
447000
478800
-57.51-
-57.52-
-55.66-
-61.16-
-60.96-
-77.25-
Mautbrücke
406+099.534
A = 2000.00
A = 800.00
2.5%
0.0%
2.5%
2.50%
301/1
BR DN 800
Regensburg ▶
Maut
N-ERGIE NAYY-J 4x150
T-Com Kabel
=91.22=
-77.26-
-80.43-
-80.49-
6533755
N_3_V405,83L
Kragarm
Km 405,839
405+850
405+900
405+950
406+000
406+011.12
406+050
406+100
406+150
406+154.49
446900
478800
SQ 1 Bestand
SQ 1a + 1b Planung
302
302
446800

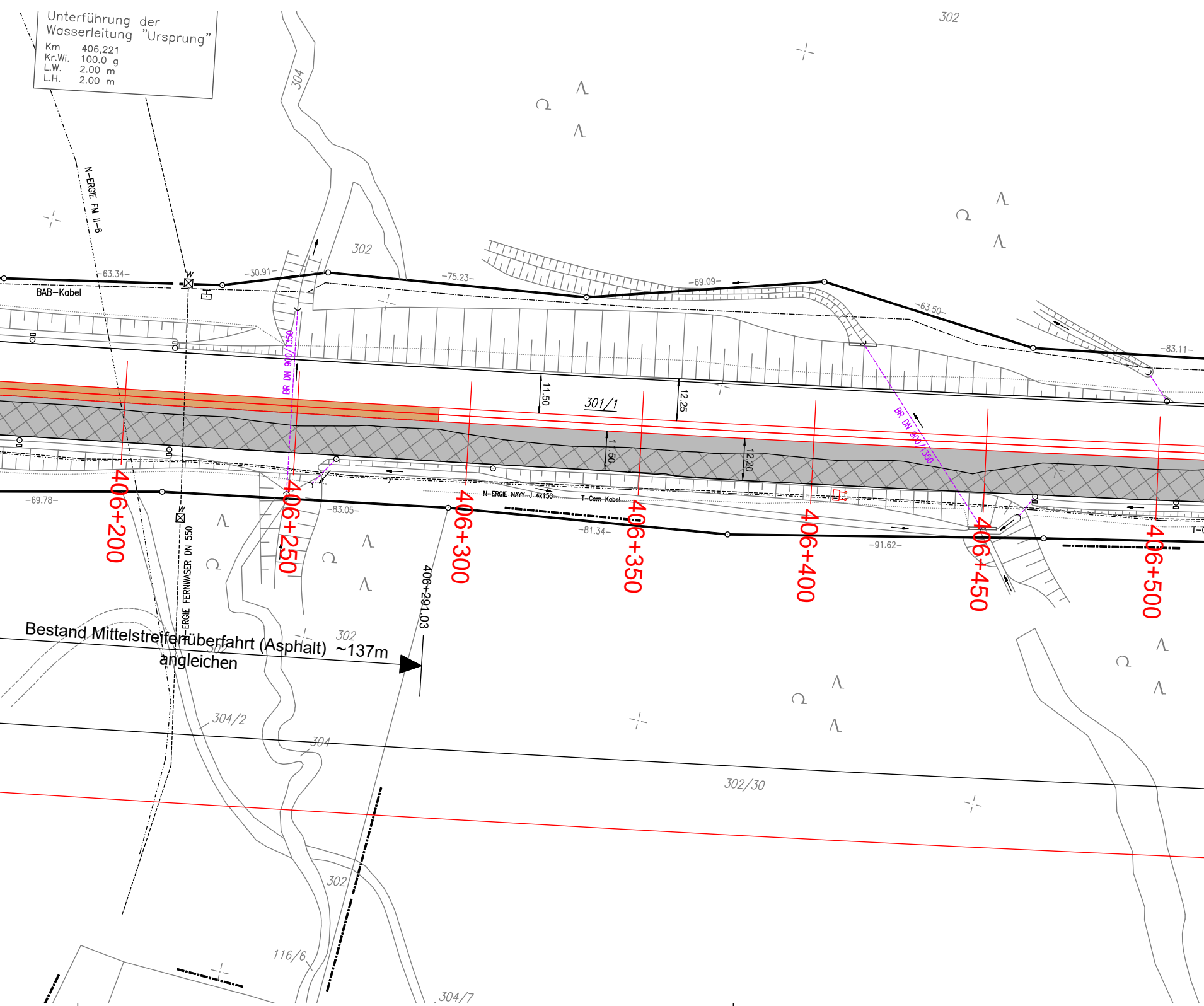
Unterführung der Wasserleitung "Ursprung"
Km 406,221
Kr.Wi. 100.0 g
L.W. 2.00 m
L.H. 2.00 m
302
304
N-ERGIE FM II-6
302
-63.34-
-30.91-
-75.23-
-69.09-
-63.50-
-83.11-
BAB-Kabel
W
BR DN 900/1350
11.50
301/1
12.25
11.50
12.20
BR DN 900/1350
-69.78-
-83.05-
N-ERGIE NAYY-J 4x150
T-Com Kabel
-81.34-
-91.62-
T-C
W
406+200
406+250
406+300
406+350
406+400
406+450
406+500
406+291.03
ERGIE FERNWASER DN 550
Bestand Mittelstreifenüberfahrt (Asphalt) ~137m
angleichen
302
302
304/2
304
302/30
302
116/6
304/7

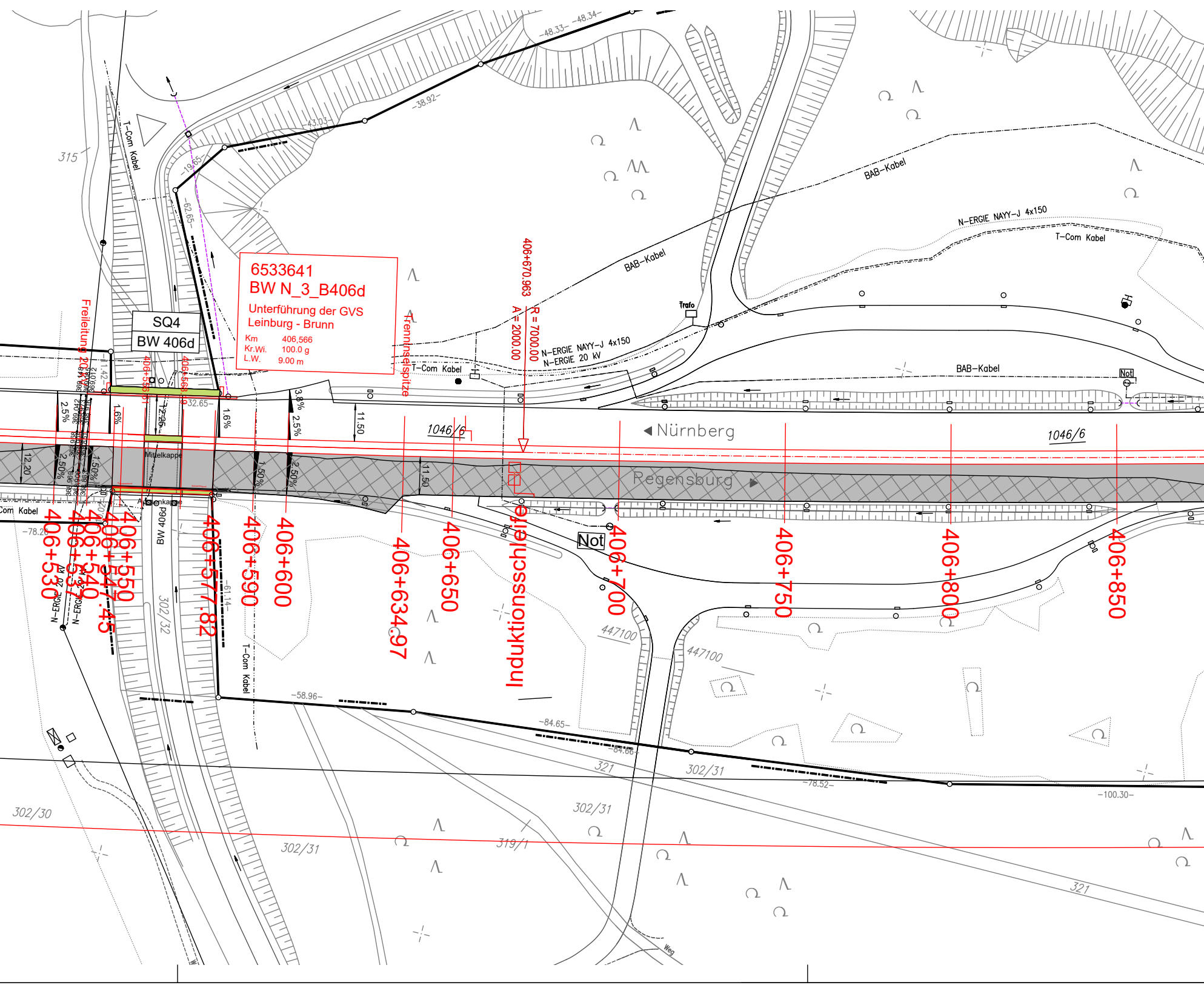
6533641
BW N_3_B406d
Unterführung der GVS
Leinburg - Brunn
Km 406,566
Kr.Wi. 100.0 g
L.W. 9.00 m
SQ4
BW 406d
Freileitung 20kV
Trenninselspitze
406+670.963
R = 7000.00
A = 2000.00
N-ERGIE NAYY-J 4x150
N-ERGIE 20 kV
T-Com Kabel
BAB-Kabel
Trafo
Not
◀ Nürnberg
Regensburg ▶
1046/6
Mittelkappe
Außenkappe
Induktionsschleife
406+530
406+537
406+540
406+547.45
406+550
406+577.82
406+590
406+600
406+634.97
406+650
406+700
406+750
406+800
406+850
2.5%
1.6%
3.8%
1.50%
2.50%
11.50
12.20
-48.33
-48.34
-38.92
-43.03
-19.65
-62.65
-32.65
-58.96
-61.14
-84.65
-84.66
-78.52
-78.26
-100.30
447100
315
321
302/30
302/31
302/32
319/1
Weg

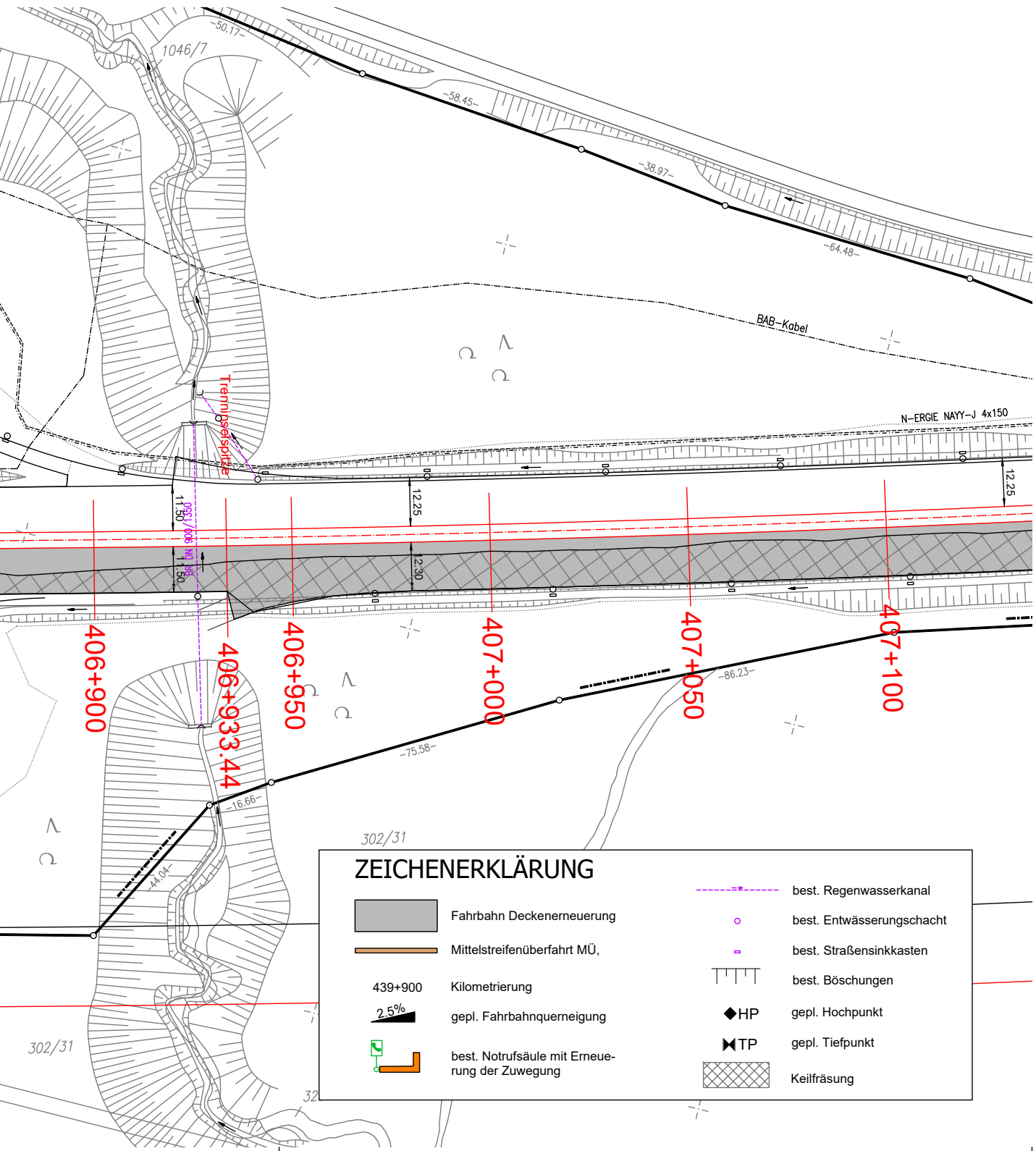
1046/7
-50.17-
-58.45-
-38.97-
-64.48-
BAB-Kabel
N-ERGIE NAYY-J 4x150
Trenninselspitze
12.25
11.50
1.50
12.30
12.25
406+900
406+933.44
406+950
407+000
407+050
407+100
-86.23-
-75.58-
-16.66-
-44.04-
302/31
302/31
32

ZEICHENERKLÄRUNG

▨	Fahrbahn Deckenerneuerung
▬	Mittelstreifenüberfahrt MÜ,
439+900	Kilometrierung
2.5%	gepl. Fahrbahnquerneigung
☎	best. Notrufsäule mit Erneuerung der Zuwegung
---•---	best. Regenwasserkanal
○	best. Entwässerungschacht
▫	best. Straßensinkkasten
┬┬┬┬	best. Böschungen
◆HP	gepl. Hochpunkt
⧓TP	gepl. Tiefpunkt
▩	Keilfräsung

Die Autobahn
Niederlassung Nordbayern
Außenstelle Fürth
Nürnberger Straße 18, 90762 Fürth

bearbeitet:		
gezeichnet:		
geprüft:		

PSP-Nr.:
Bezeichnung: Deckenerneuerung A3 D 404 R
Datei:

Nr.	Art der Änderung	Datum	Zeichen

Lagesystem	DHDN / GK	Stand Kataster	2005
Höhensystem	DHHN2016 (NN)	Bestandsvermessung	2026

AUSSCHREIBUNG

Die Autobahn GmbH des Bundes
Niederlassung Nordbayern

Straße / Abschnitt.-Nr. / Station: A3_780_0,804 bis A3_780_6,804

PROJIS-Nr.: XXX

Unterlage / Blatt-Nr.: 3 / 2
Lageplan Teil 2

Betr.-km 405+100 bis 407+000
Maßstab: 1 : 1000

BAB A3, Nürnberg - Regensburg

Deckenerneuerung Los 404 R, Fahrtrichtung Regensburg
von Betr.-km 404+250 bis 410+200

Aufgestellt: 29.05.2026
Niederlassung Nordbayern
Außenstelle Fürth